

T4 et T5

COMMUNE DE NOUZILLY
DEPARTEMENT D'INDRE ET LOIRE

PLAN LOCAL D'URBANISME




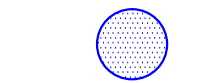
Document n° 5a
Plan de servitudes Nord

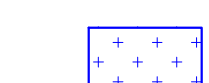
Dossier d'approbation
Vu pour être annexé à la délibération du 11 mars 2013

Echelle 1 - 5000
ARCHITOUR architectes associés
Rue de la République - 37100 Nouzilly
Thomas D'AMÉLIE - urbaniste qualifié s.p.c.

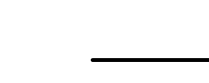
Servitude AS1

 Périmètre immédiat
Parcelle section E1 n° 38 et 783
Parcelle section C2 n° 629

 Zone non aedificandi

 Périmètre de protection rapprochée

Servitude I3

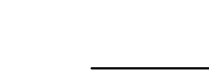
 Ligne de transport de gaz

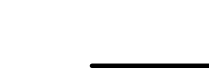
Servitude I4


 Ligne de transport électrique

Servitude PT2


 Protection contre les obstacles (zone primaire)

 Protection contre les obstacles (zone intermédiaire)

 Protection contre les obstacles (zone secondaire)

 Liaisons hertziennes :
- Tours Saint Symphorien / Marray
- Tours-Coty / Monnaie

Servitudes T4 et T5

 Zone de balisage des obstacles et de dégivrement aéronautique

Servitude T7

Commune entièrement soumise à la servitude aéronautique de protection contre les obstacles

