

I3

I3

I4

256 T4 et T5

I4

T4 et T5


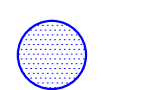
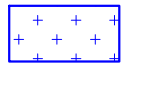
166

T4 et T5


PT2

PT2


T4 et T5

- Servitude AS1**
-  Périmètre immédiat  
Parcelle section E1 n° 38 et 783  
Parcelle section C2 n° 629
  -  Zone non aedificandi
  -  Périmètre de protection rapprochée




**Servitude I3**

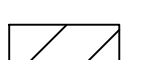
-  Ligne de transport de gaz

**Servitude I4**


-  Ligne de transport électrique

**Servitude PT2**

-  Protection contre les obstacles (zone primaire)
-  Protection contre les obstacles (zone intermédiaire)
-  Protection contre les obstacles (zone secondaire)

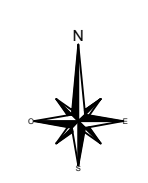
-  Liaisons hertziennes :  
- Tours Saint Symphorien / Marray  
- Tours-Coty / Monnaie

**Servitudes T4 et T5**

-  Zone de balisage des obstacles et de dégivrement aéronautique

**Servitude T7**

Commune entièrement soumise à la servitude aéronautique de protection contre les obstacles



COMMUNE DE NOUZILLY  
DEPARTEMENT D'INDRE ET LOIRE  
PLAN LOCAL D'URBANISME



Document n° 5c  
Plan de servitudes Sud

Dossier d'approbation  
Vu pour être annexé à la délibération du 11 mars 2013